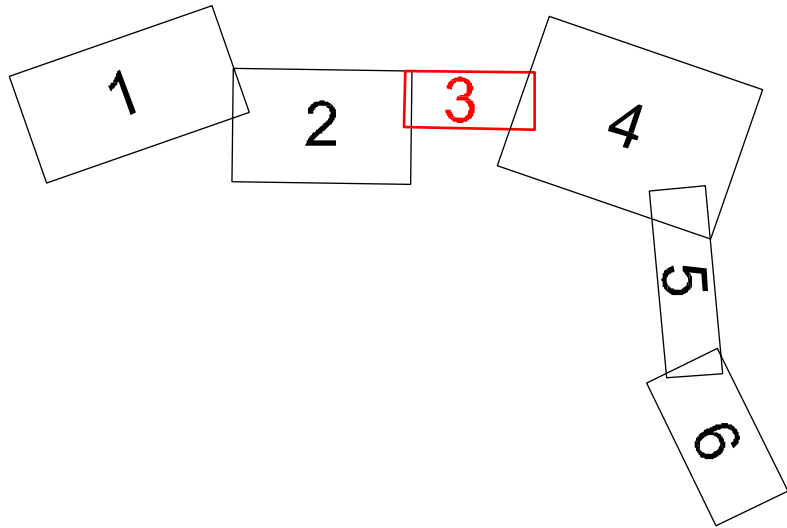



### Schemat arkuszy



#### Legenda:

- Linia rozgraniczająca
  - krawężel jezdni - krawężnik (12cm)
  - krawężel jezdni - krawężnik obrotowy (2cm)
  - krawężel jezdni - krawężnik wstępný (8cm)
  - obrzeża chodnikowe
  - ogrodzenie segmentowe U-12a
- NAWIERZCHNIE:**
- jezdnie o nawierzchni bitumicznej
  - jezdnie o nawierzchni bitumicznej z dodatkami polimeru - bieżnia ciemno szlona
  - nawierzchnia torowiska - kostka kamierna
  - nawierzchnia torowiska - fraszki
  - szlaki publiczne i indywidualne - kostka betonowa
  - chodniki - płyty betonowe, ostryżograwa (niekierowni, niedostępny)
  - trawniki, zielonice
- ZIEMIENI I MALA ARCHITEKTURA**
- projekowane drzewa
  - projekowane wiaty peronowe
  - projekowane ławki i śmiećniki na peronach
  - drzewa do likwidacji
  - drzewa do pozostawienia
  - nawierzchnia peronów - płyty betonowe
  - istniejące jezdnie o nawierzchni bitumicznej
  - istniejące chodniki
  - istniejące ścieżki rowerowe
  - istniejące trawniki, zielonice


ZAMAWIAJĄCY:  **Gmina Miasto Szczecin** Wydział Inwestycji Miejskich  
Pl. Armii Krajowej 1  
70-456 SZCZECIN

OBIEKT: Studium Techniczno - Ekonomiczne wraz z uzyskaniem decyzji o środowiskowych uwarunkowaniach zgody na realizację przedsięwzięcia dla przebudowy ul. Szafera (od al. Wojska Polskiego do ul. Sosabowskiego)

Główny projektant	Imię i nazwisko	Numer uprawnień	Podpis
Projektował	mgr inż. Damian Kraśniewski	ZAP/0168/POOD/11	
Opracował	mgr inż. Marcin Kotowicz	ZAP/0053/POOD/12	

Tytuł rysunku: **Plan sytuacyjny - wariant I**

Skala: **1: 500**

WYKONAWCA PROJEKTU:  **damart BIURO INŻYNIERSKIE**  
70-201 Szczecin ul. Czajkowskiego 39a/1

Umowa nr : C.R.U/12/0001563  
DATA: grudzień 2012  
Wersja: 2.1.3